



Der Sebaldusweg

Erkenntnis finden – Werte schätzen

Pilgern in Oberösterreich



Wallfahrtskirche St. Sebald am Heiligenstein

Inhaltsverzeichnis

Der Sebaldusweg - Weg der Wertschätzung	3
Ein Weg - viele Möglichkeiten / Einkehr	4 - 5
Der Heilige Sebaldus	6 - 7
Die Gemeinden am Sebaldusweg	8 - 19
Karte Gesamtverlauf und Routenvorschläge - 4 bzw. 3 Tagesetappen	20 - 21
Karte Etappe 1 und Etappenbeschreibung	22 - 23
Karte Etappe 2 und Etappenbeschreibung	24 - 25
Karte Etappe 3 und Etappenbeschreibung	26 - 27
Karte Etappe 4 und Etappenbeschreibung	28 - 29
Einkehren und Übernachten	30
Gastronomie- und Beherbergungsbetriebe	31 - 35
Buchbare Angebote, Wanderkarten	36 - 37
Abschlusstext, Danksagung	38
Stempelkarte	39



Der Sebaldusweg – Weg der Wertschätzung

Von Großraming über Losenstein, Laussa, Maria Neustift und Gaflenz nach Weyer, über die Hügel und Höhen der Nationalpark Region, führt der Sebaldusweg. Hier, wo die Natur ihre volle Schönheit entfalten kann, wo Weitblick und Einsicht Hand in Hand gehen, ist viel Möglichkeit für Erkenntnis und Wertschätzung.

Die wundervolle Nationalparkregion Ennstal mit ihren herrlichen Panoramablicken bietet eine prachtvolle Kulisse, um zu entschleunigen und sich wieder der wahren Werte und Prioritäten im Leben bewusst zu werden.

Das Thema „Wertschätzung im Alltag“ begleitet die Pilger bei jeder Station, praktische Impulse helfen dabei, eine wertschätzende Grundhaltung zu finden und diese auch mit nach Hause in den Alltag zu nehmen.

Plattenberg unterhalb der Windräder mit Blick in Richtung Laussa und Losenstein



Ramlerhöhe, Losenstein



Die Fatimakapelle zwischen Losenstein und Laussa

Ein Weg – viele Möglichkeiten

Das Pilgern ist in den letzten Jahren wieder stark in den Fokus der Menschen gerückt. Es scheint, als würde in einer immer hektischer werdenden Zeit mit all ihren Ansprüchen die Sehnsucht nach dem Einfachen, nach Ruhe und innerer Einkehr immer stärker. Beim Pilgern geht es um Entschleunigung, um die Rückbesinnung auf das Wesentliche, um das Erweitern des Horizonts und Entdecken neuen Potentials in sich selbst. Die Natur ist dabei Kraftplatz, Lehrer, Inspiration und manchmal auch eine große Herausforderung.

Sinnvoll ist, den Weg in seinem eigenen Tempo zu gehen. Die einen verweilen gern für einige Zeit, manchmal auch für mehrere Tage an besonderen Plätzen, die anderen richten sich lieber nach den traditionellen Tagesetappen. Für manche steht der spirituelle Gedanke im Vordergrund, für andere die vielen Sehenswürdigkeiten entlang des Weges. Jeder wird auf seiner Reise am Sebaldusweg fündig. Denn er ist nicht nur Pilgerweg mit einer prachtvollen Natur, er bietet den Reisenden auch viel Kultur: Entlang der Strecke findet der Wanderer 7 Kirchen, 2 Wallfahrtskirchen (Maria Neustift, Gaflenz/Heiligenstein), 30 Kapellen, Museen der Eisenwurzener OÖ und unzählige Naturschätze.

Pfarrkirche Laussa



Wallfahrtskirche St. Sebald am Heiligenstein





Einkehr

Die Beherbergungsbetriebe entlang der Strecke bieten den Pilgernden neben der seelischen auch die Möglichkeit zur körperlichen Einkehr.

Wohlschmeckende und kräftigende Nahrung, gemütliche Betten, viele gute Tipps und ein extra frühes Frühstück für die „early birds“ sind bei den Wirtsleuten an der Tagesordnung.



Jausenstation am Heiligenstein





Die Sebaldusstatue in der Pfarrkirche Gaflenz

Der Heilige Sebaldus

Benannt wurde der Pilgerweg nach dem hl. Sebaldus von Nürnberg, der laut Legende ein wunderwirkender Einsiedler war. Er fand auf seiner Pilgerreise von Rom nach Nürnberg den Weg zum Heiligenstein und lebte dort 15 Jahre lang in einer Höhle. An dieser Stelle steht heute die Sebalduskirche – kunstgeschichtliches Juwel und Wahrzeichen der Gemeinde Gaflenz. Die erste Kapelle wurde bereits 1413 eingeweiht und im selben Jahrhundert zur Kirche erhoben. Sie ist österreichweit die einzige Kirche, die dem hl. Sebald von Nürnberg geweiht ist.

Die im gotischen Baustil errichtete Kirche steht auf einem Felsgipfel auf einer Seehöhe von 782 m und ist weithin sichtbar. Am Kirchengelände befindet sich der Themenweg Heiligenstein. An mehreren Stationen in und um die Kirche sind Informationen über die Geschichte des Bergheiligtums, seine Bedeutung als Wallfahrtsort und über das Wirken des hl. Sebaldus angebracht.

Blick auf Gaflenz



Kraftplatzl am Heiligenstein



Sebaldikapelle



Manche seiner Wunderwirkungen wurden in der Volkslegende auf den Heiligenstein übertragen. Noch heute gilt der hl. Sebaldus als Fürsprecher bei Krankheit und Unglücksfällen, als Viehpatron und sogar als Ehestifter, weshalb hier angeblich heute noch ledige Frauen um einen Mann beten.

Knapp unterhalb der Wallfahrtskirche befindet sich die Sebaldikapelle. Die anmutige barocke Kapelle wurde 1692 über einer Felsennische erbaut, die in der Volkssage als „Lagerstätte“ des hl. Sebaldus gilt. Die Grotte in der Kapelle birgt die steinerne Liegefigur des hl. Sebaldus.

Lagerstätte des hl. Sebaldus in der Grotte





Großraming

Ausgezeichnet als „schönstes Dorf Oberösterreichs“ ist Großraming der ideale Ort, die Pilgerreise zu starten. Als Drehort für die beliebte Fernsehserie „Die Landärztin“ mit Christine Neubauer, ist Großraming auch einem breiten Publikum bekannt und hat trotz aller Berühmtheit nichts von seiner ruhigen Gelassenheit verloren.

ErlebensWERT:

- Denkmalgeschützte **Pfarrkirche** mit der außerordentlich reich verzierten Glocke, geweiht dem hl. Jakobus
- **Kutschenmuseum**, Kutschenfahrten, Info 0650/92 86 753
- **Krippenausstellung** (Ennstaler Kastenkrippen), Info 07254/8317
- **FREI.sicht.BAD**

Der **Großraminger Bauernladen** (Freitag und Samstag) bietet Gelegenheit, sich mit hofgesunden Produkten frisch vom Bauernhof einzudecken.

Dann geht es los:

„Den ersten Schritt tun – auf den Weg machen.“



Kutschenmuseum Gruber



Wir machen uns auf den Weg! Jeder Aufbruch heißt auch, Altes und Vertrautes zurückzulassen.
Wenn wir aufbrechen, wissen wir nicht, was auf uns zukommt. Das Unbekannte erzeugt ein Gefühl von Unsicherheit, zugleich aber auch die Chance, etwas Neuem, nie Gesehenem zu begegnen.
Mache dich auf den Weg, entdecke und schätze die Werte der Natur, vor allem aber schätze die Werte in dir selbst! „Lass dich nicht gehen, geh' selbst!“

Hängeseilbrücke Großraming



Magische Krippenwelt





Losenstein

Die „Perle des Ennstales“ am Fuße des 1.180 m hohen Schiefersteins war einst Hauptort der Nagelerzeugung. Der berühmteste Losensteiner, Anton Schosser, ist als Heimatdichter und Schöpfer des Erzherzog-Johann-Jodlers bekannt.

ErlebensWERT:

- Denkmalgeschützte, gotische **Pfarrkirche**, dem hl. Blasius geweiht – Kirchenführungen möglich; Info 07255/6000-0
- **Burgruine**, eine der größten und ältesten Burgruinen Oberösterreichs, im Rahmen einer Burgführung genießen oder die umfangreich mit Infotafeln zur Geschichte der Burg beschilderte Ruine mittels Audioguide mit kostenloser App entdecken
- **Blasibrunnkapelle** – das Wasser soll unter anderem Augenleiden lindern
- **Naturschutzgebiet Klausgraben** – wanderbare Schlucht
- **Hallenbad**
- **Nagelschmiedweg** – Schauschmiede mit der Möglichkeit, selbst einen Nagel zu schmieden, Führungen für Gruppen; Info 07255/6000-0
- **Mostbrunnen und Lichtkreuz**

Vom originellen Laden „Ums EGG“ (Dienstag, Freitag, Samstag) kann man sich regionale Köstlichkeiten mit auf den Weg nehmen, bevor es mit dem nächsten Abschnitt weitergeht.

Das Thema für diesen Abschnitt lautet:

„Die höchste Stufe der Wertschätzung ist die Liebe.“



Aufmerksamkeit, Achtsamkeit, Respekt, Anerkennung, Wertschätzung, Vertrauen und Liebe sind die sieben Stufen der Wertschätzung.

Liebe kommt von liob = gut. Es braucht zuerst den Glauben, das Gute zu sehen, um lieben und gut behandeln zu können und auch um sich selbst in einem neuen Licht sehen zu können. Der Weg, um den guten Kern in sich selbst und in anderen entdecken zu können.

„Die wichtigste Stunde ist immer die Gegenwart, der bedeutendste Mensch immer der, der dir gerade gegenübersteht, und das notwendigste Werk ist immer die Liebe!“ (Eckehart von Hochheim)

Burgruine Losenstein





Laussa

In den letzten Jahrhunderten gab es einige Hammerwerke entlang des Laussabaches. Noch heute zeugen die Hammerschlössl vom einstigen Wohlstand ihrer Besitzer, der sogenannten schwarzen Grafen.

Die Kraft des Wassers wurde seit jeher genutzt. Laussa ist für seine Vorreiterrolle in den Bereichen erneuerbare Rohstoffe und Energiegewinnung aus Sonne und Wind bekannt und seit 1995 Klimabündnisgemeinde.

ErlebensWERT:

- **Pfarrkirche**, der hl. Maria gewidmet
- **Friedenskapelle** – ein Juwel, im Jahr 2018 neu errichtet und geweiht
- Sammlung von **Steinzeitfunden** am Gemeindeamt
- „**Sauzahn**“ Laussa, DAS Kletterzentrum im Ennstal mit über 180 Routen auf mehreren im und um das Ortszentrum situierten Felsen
- **Freibad**

Genießen Sie die **herrliche Aussicht am Rücken des Sonnberges** oder versuchen Sie sich an den Stationen des Motorikparks entlang des Weges.

Für diesen Teil der Wanderung lautet das Thema:

„Werte für eine lebensWerte Zukunft“

Der Sauzahn bei Laussa - eine Herausforderung für Kletterer



Was sind Werte? Werte sind Grundsätze, nach denen eine Gesellschaft das Leben und Zusammenleben ausrichten will.

Wertschätzung als grundlegende Einstellung zum Leben und zur Schöpfung stellt einen bleibenden Wert – einen wahren „Schatz“ dar und ist ein Meilenstein in eine lebenswerte Zukunft!

„Willst du dich deines Wertes freuen, musst DU der Welt Wert verleihen.“ (Johann W. v. Goethe)

Windpark Laussa © Gemeinde Laussa

Freibad Laussa





Maria Neustift

Umgeben von einer sanften Berg- und Hügeltwelt auf 613 m bietet der malerische Ort ein weitreichendes Panorama, das sich in alle Himmelsrichtungen erstreckt. Die spürbare Gastfreundschaft, das lebendige Dorfleben und das gelebte Brauchtum vieler Traditionen zeichnen den Wallfahrtsort besonders aus.

Die spirituellen Angebote ziehen seit Jahrhunderten zahlreiche Pilger an. Besucher, die die Sehnsucht verspüren, über das Alltägliche hinaus zu steigen, um ganz neue, tiefe, persönliche Momente zu erkennen, können dies beim Sport, einer Meditation oder auch im Rahmen einer Führung in der prächtigen Wallfahrtskirche erleben.

ErlebensWERT:

- **Wallfahrtskirche Maria Neustift**, „Maria, Heil der Kranken“, Kirchenführungen nach Voranmeldung im Pfarrsekretariat unter 07250/204 möglich
- **Heilsweg** „Alles beginnt mit der Sehnsucht“, thematische Kurzwanderung (30 min) direkt vom Ort aus
- **Beschilderte Kapellenwege** „Aussi geh, eiwendi werdn“ direkt vom Ort aus
- **Traditionelles Holzofengebäck** der Bäckerei Schaupp

Dieser Abschnitt ist dem Thema gewidmet:

„Heil sein, gesund sein – Die Natur ist die beste Apotheke.“



Wallfahrtskirche Maria Neustift

Barocker Gnadenaltar der Wallfahrtskirche Maria Neustift



Sich aus dem Alltagsleben „ausklinken“, besinnen, innehalten, in die Natur gehen und sie mit allen Sinnen genießen. „Heil sein – gesund sein“ heißt Heil für die Seele, Kraft schöpfen, auftanken in der Natur und im Glauben, Abstand gewinnen, nach innen schauen, vielleicht auch neue Wege sehen. „Heil sein – gesund sein“ erinnert an „Maria – Heil der Kranken“, der diese Wallfahrtskirche geweiht ist.

„Für jeden Menschen ist irgendwo ein Stückchen Himmel auf Erden!“

„Heil-Sein aus christlicher Sicht bedeutet: DU BIST GELIEBT von Anfang an und ohne dein Zutun. Sei dir doch dessen bewusst, du bist in deinem Inneren von Gott absolut wertgeschätzt.“ J.B./T.M.

Die Lindaumauer (1.103 m) bietet eine herrliche Aussicht über das Donautal bis zum Mühlviertel, vom Toten Gebirge bis zu den Haller Mauern und dem Sengsengebirge.

Heilsweg Maria Neustift





Gaflenz

Gaflenz gehört mit einer Fläche von knapp 59 km² zu den größten Marktgemeinden Oberösterreichs. Über 60 % der Fläche sind mit Wald bedeckt. Umgeben von Hügeln und sanften Bergen in ruhiger Lage bietet das Kleinod Erholung für seine Gäste. Im wanderbaren Gaflenz kann jeder „seinen Weg“ finden, vom Liebhaber leichter Wanderungen und Rundwege bis hin zum Freund steiler Steige. Wanderwege und Bergstraßen führen zu interessanten Plätzen in Höhenlagen zwischen 500 m und 1.167 m. Traditionelle Gast- und Wirtshäuser verwöhnen mit kulinarischen Köstlichkeiten.

ErlebensWERT:

- **Wallfahrtskirche St. Sebald**, am Gipfel des Heiligensteins im gotischen Baustil errichtet
- **Sebaldikapelle** knapp unterhalb der Wallfahrtskirche mit der steinernen Liegefigur des hl. Sebaldus
- **Pfarrkirche Gaflenz**, im Jahr 1140 dem hl. Andreas und dem hl. Vitus geweiht, mit dem Klangdenkmal **Chrisman-Orgel**, der **Sebaldusstatue** und den freigelegten Fresken, die um 1380 entstanden sind
- **Kreuzwegkapellen** auf dem Pilgerweg zwischen Gaflenz und dem Heiligenstein
- **Heiligenstein Themenweg**
- **Waldlehrpfad** am Heiligenstein
- **Freibad** mit seinen großen Liegewiesen und mächtigen Bäumen



Heiligenstein, Kreuzweg



Frisch gestärkt mit den regionalen Köstlichkeiten, die man nicht versäumen sollte, wie z.B. dem Gaflenzer Schafkäse, geht es weiter mit:

„Dankbarkeit – Dankbar, den Weg gehen zu können“

Dankbarkeit für Gesundheit, Familie, Arbeit, Rohstoffe, Essen, Leben. Dankbarkeit ist eine besondere Form der Wertschätzung. Sie ist Haltung, Bedürfnis und Befriedigung zugleich, fördert positive Beziehungen zwischen den Menschen, indem sie den Empfänger der Dankbarkeit anregt, die gute Tat zu erwidern.

Forscher kamen zu dem Schluss, dass Dankbarkeit von allen persönlichen Eigenschaften am engsten mit psychischer Gesundheit verbunden ist.

„Nicht die Glücklichen sind dankbar, es sind die Dankbaren, die glücklich sind!“ (Sir Francis Bacon)



Blick auf Gaflenz und auf den Sonnberg



Weyer

Der Marktplatz Weyer ist ein Juwel kleinstädtischen Barocks mit bezaubernden Arkadenhöfen. Weyer verdankte seinen frühen Reichtum der idealen Lage an der Eisenstraße. Es wurde im 12. Jahrhundert gegründet und vom Weyrer Schloss aus betrieben die damaligen Hammerherren schon sehr früh Handel mit der ganzen Welt.

Heute ist Weyer die zweitgrößte Gemeinde Oberösterreichs und als geschichtlich traditioneller Luftkurort bekannt. Wegen seiner idealen klimatischen Voraussetzungen wurde Weyer schon seit Kaiserzeiten geschätzt und ist für seinen nahezu nebelfreien „Goldenen Herbst“ berühmt. Mit seinen vielfältigen Freizeitmöglichkeiten in der atemberaubenden Landschaft zieht Weyer Ruhesuchende ebenso wie aktive Gäste an.

ErlebensWERT:

- **Pfarrkirche**, dem Evangelisten Johannes geweiht und 1259 erstmals urkundlich erwähnt
- **Marktkapelle Weyer**, dem hl. Sebastian geweiht
- **Historischer Marktplatz** mit Wochenmarkt am Samstagvormittag
- **Naturschutzgebiet Kreuzberg** mit Kreuzigungsgruppe
- **Erlebnisspielplatz Schmidbergerwehr**
- **Schwimm- und Sonnenbad** mit Einbindung des Gaflenzbaches
- **Katzensteiner Mühle** mit Troadkasten und Gattersäge, Führungen nach Vereinbarung unter 0664/1432 333 möglich

Ein wunderbarer Ort für den Start mit dem nächsten Thema:

„Innehalten, reflektieren, sich besinnen – Gelassenheit und innere Ruhe“



Marktplatz Weyer

Marktplatz Weyer



Ohne Gelassenheit ist Wertschätzung kaum möglich, man muss die selbst ersehnte Anerkennung ein Stück loslassen, wenn sie anderen zukommen soll.

Je gelassener eine Persönlichkeit ist, umso mehr wird sie fähig sein, den Wert anderer anzuerkennen und wertschätzend zu reagieren.

„Es gibt Wichtigeres im Leben, als beständig dessen Geschwindigkeit zu erhöhen!“ (Mahatma Gandhi)

Katzensteinermühle





CARTO.AT
KARTOGRAPHIE HAFNER

Gesamtübersicht

5km 10km 15km 20km





Routenvorschläge

Variante mit 4 Tagesetappen (im Uhrzeigersinn)

Rundweg mit ca. 86 km und ca. 3.000 Höhenmeter; Start/Ende: Großraming

Die Pilger wandern in 4 Tagesetappen von Großraming über Losenstein, Laussa, Maria Neustift, Gaflenz und Weyer zurück nach Großraming.

- ▶ **Etappe 1**
Großraming – Losenstein – Laussa
22 km, rd. 850 Höhenmeter
- ▶ **Etappe 2**
Laussa – Maria Neustift
21 km, 950 Höhenmeter
- ▶ **Etappe 3**
Maria Neustift – Gaflenz
20 km, 700 Höhenmeter
- ▶ **Etappe 4**
Gaflenz – Heiligenstein – Weyer – Großraming
23 km, 500 Höhenmeter

Variante mit 3 Tagesetappen (im Uhrzeigersinn)

Rundweg mit ca. 86 km und ca. 3.000 Höhenmeter; Start/Ende: Weyer

Die Pilger wandern in 3 Tagesetappen von Weyer über Großraming, Losenstein, Laussa, Maria Neustift und Gaflenz zurück nach Weyer.

- ▶ **Etappe 1**
Weyer – Großraming - Losenstein
27 km, 700 Höhenmeter
- ▶ **Etappe 2**
Losenstein – Laussa – Maria Neustift
30 km, 1.300 Höhenmeter
- ▶ **Etappe 3**
Maria Neustift – Gaflenz - Weyer
29 km, 1.000 Höhenmeter



CARTO.AT
KARTOGRAPHIE HAFNER

Etappe 1

2 km 4 km

Laussa

Plattenberg

Spadenberg

Halblehen

Schindlthal

Glaserberg

Laussabach

Schloss Kogl

Maria Neuhof

Kirchenberg

Ramlerhöhe

Mostbrunnen & Lichtkreuz

Buchschachen



Lösenstein

Gschoad

Pechgraben

463

Buch-Denkmal

Steinerne Jäger (1185)

Schieferstein

Prenn

Neustiftgraben

Anton-Schösser Hütte

Nationalpark Besucherzentrum Ennstal

Haingrabenbeck

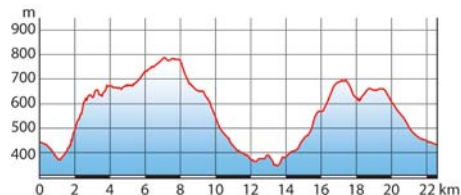
Reichraming



Heinzl



Großraming



Etappe 1

Großraming – Losenstein – Laussa

Ausgangspunkt:	Großraming
Etappenziel:	Laussa
Wegbeschaffenheit:	Wanderweg, Asphalt, Forststraße
Weglänge:	22 km
Höhenmeter:	850 m

Vom Kirchenplatz in Großraming führt der Weg ein kurzes Stück nach Westen hinunter zur Rundbrücke und weiter über den Menweg E65 bis zum Gschoad (Gscheid 782 m) unter dem Schieferstein. Vom Gschoad führt der Weg über den Wanderweg E72 b in den Stiedelsbach, vorbei an der Nagelschmiede zum Gasthaus Petermühle und weiter nach Losenstein. Vom Ortsplatz Losenstein (Kirche) führt der Weg auf den Kirchenberg, weiter über den Wanderweg E74 zur Fatimakapelle und von dort weiter Richtung Sauzahn. Vor dem Sauzahn bei der alten Linde geht man links auf dem Güterweg Bretttertal hinunter nach Laussa.

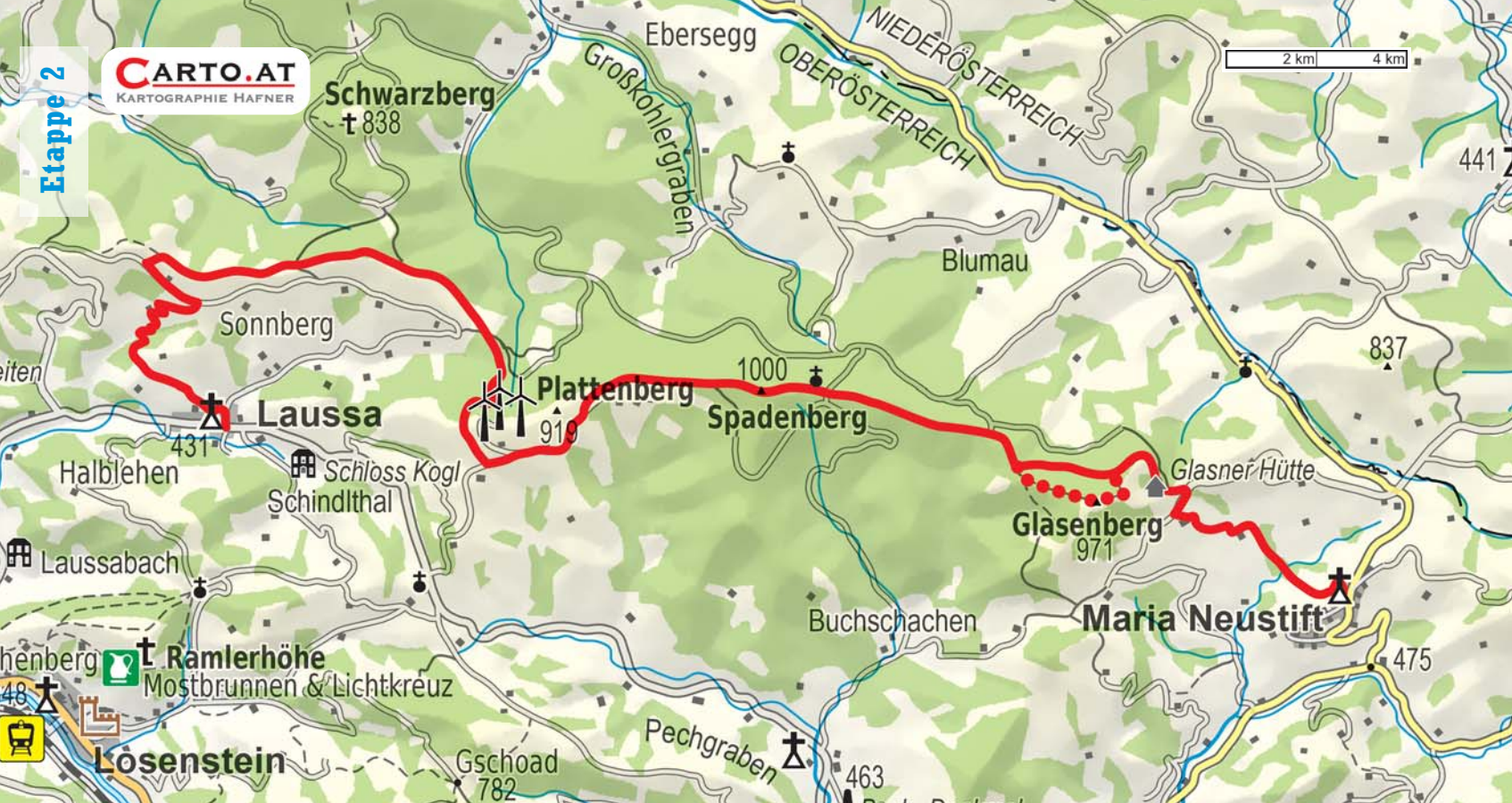
Sportliche, geübte Wanderer können beim Gschoad einen Abstecher zum Steinernen Jäger (1.185 m) machen. Über den Wanderweg E72a gelangt man wieder zurück auf den Sebalduweg.

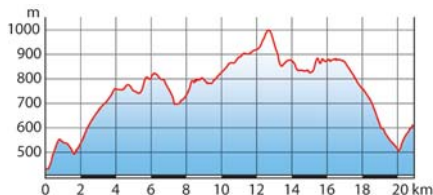
Auf dem Weg entdecken: 3 Pfarrkirchen: Großraming (geweiht dem hl. Jakobus), Losenstein (geweiht dem hl. Blasius) und Laussa (geweiht der hl. Maria), sowie einige Kapellen, FREI.sicht.BAD Großraming , Burgruine Losenstein, Mostbrunnen und Lichtkreuz am Kirchenberg, Naturschutzgebiet Kalksteinmauer und Freibad in Laussa

Abseits des Weges: **Losenstein** – Hallenbad, Blasibrunnenkapelle, **Laussa** – Naturschutzgebiet Orchideenwiese, Sportklettern mit über 180 Routen auf mehreren im und um das Ortszentrum situierten Felsen, darunter auch der berühmte „Sauzahn“, DAS Kletterzentrum im Ennstal

Museen/Ausstellungen: **Großraming** - Kutschen- und Krippenmuseum, **Losenstein** - Nagelschmiede, Burg- oder Kirchenführungen, Heimatzimmer, **Laussa** - Sammlung von Steinzeitfunden am Gemeindeamt, Mitterberger Troadkasten

Unterwegs einkehren: **Losenstein** GH Petermühle, Cafe Hohlrieder, GH Eisentor, Familiengasthof Blasl, Mostbrunnen am Kirchenberg; **Laussa** Cafe-Bar Holzeck, Gasthaus „Zum Geiger“ - Kontakte und Öffnungszeiten ab Seite 30





Etappe 2 Laussa – Maria Neustift

Ausgangspunkt:	Laussa
Etappenziel:	Maria Neustift
Wegbeschaffenheit:	Wanderweg, Asphalt, Forststraße
Weglänge:	21 km
Höhenmeter:	950 m

Von der Pfarrkirche Laussa geht man zum Gasthaus Geiger, dann hinter dem Gasthaus entlang des Kletterfelsens und über einen Wiesenweg hinauf. Bei der Breiten Kapelle links dem Güterweg Rotbauer folgend, entlang des Flößerweges, gelangt man nach einem längeren Stück bergauf, vorbei beim Ferienhof Schneiderweg, zur Abzweigung auf den Höhenrücken des Sonnbergs. Ab hier folgt man dem Weitwanderweg 04/06, passiert den Windpark Laussa, in weiterer Folge den Spadenberg und kommt über den Glasenberg - ein Abstecher auf den Gipfel ist wegen der Aussicht und des Panoramas über Voralpengipfel sehr lohnenswert - nach Maria Neustift.

Variante ab Gasthof Kleinschönleiten: vom Gasthof aus wandert man am Kneipp Friedensweg (E 50) über die Wacholderheide zum Naturdenkmal Rebensteiner Mauer und von dort weiter in Richtung Sonnberg, wo man wieder auf den Sebalduweg trifft.

Auf dem Weg entdecken: Pfarrkirche in Laussa (geweiht der hl. Maria), Naturschutzgebiet Kalksteinmauer und Freibad in Laussa, einige Kapellen, Stationen des Motorikpark Laussa, Wallfahrtskirche Maria Neustift (Maria - Heil der Kranken), Heilsweg sowie beschilderte Kapellenwege mit herrlichem Panorama in Maria Neustift, traditionelles Holzofengebäck

Abseits des Weges: **Laussa** - Naturschutzgebiet Orchideenwiese, Sportklettern mit über 180 Routen auf mehreren im und um das Ortszentrum situierten Felsen, darunter auch der berühmte "Sauzahn", DAS Kletterzentrum im Ennstal. **Maria Neustift** - familienfreundliche Wanderungen am Glasenberg und Freithofberg, Ramingtaler Bogenparcours

Durchatmen: Plattenberg – Windräder - Aussicht genießen am gesamten Höhenrücken des Sonnbergs

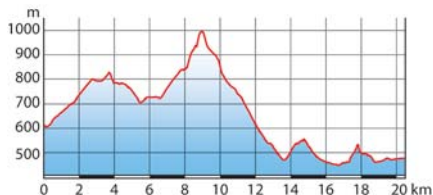
Unterwegs einkehren: **Maria Neustift** Glasner Hütte, Roisentaverne, Gasthaus-Bäckerei Schaupp, Bäckerei-Cafe Steinparzer - Kontakte und Öffnungszeiten ab Seite 30

Etappe 3

CARTO.AT
KARTOGRAPHIE HAFNER

2 km 4 km





Etappe 3

Maria Neustift – Gaflenz

Ausgangspunkt:	Maria Neustift
Etappenziel:	Gaflenz
Wegbeschaffenheit:	Wanderweg, Asphalt, Forststraße
Weglänge:	20 km
Höhenmeter:	700 m

Von Maria Neustift führt der Weg auf dem Wanderweg E31, E31a zum Krifter (811 m) und über den Wiesengrat bis zu einer Weggabelung (Abstecher auf den Freithofberg auf einer Seehöhe von 985 m, mit Almhütte). Von der Weggabelung geht es rechts ein kurzes Stück auf einer Forststraße bergab zum Güterweg bzw. WW E31 a zum Neustifter Sattel. Von hier geht es auf dem WW E32 weiter Richtung Großschnaidt. Bei der Bushaltestelle biegt man rechts ein und wandert hinauf zur Jausenstation Hochramskogel. Von dort gehen Sie Richtung Lindaumauer. Auf dem Sattel angekommen, sehen Sie einen riesigen Felsen im Wald liegen. Dort beginnt nach links der Abstecher zur Lindaumauer (1.103 m).

Wenn Sie einfach auf dem Weg bleiben wollen, gehen Sie rechts und folgen dem WW E04 steil bergab bis zu einer Forststraße und von dort weiter bis zur Platten, wo Sie dann nach links Richtung Neudorf dem WW E04 bergab bis Grünangerl folgen. Hier biegt man links in den Güterweg Schwaig unterm Berg ein. Weiter geht es vorbei am Bauernhaus Gaisberg bis in den Ortsteil Lindau. Danach halten Sie sich links und gehen weiter ein kurzes Stück auf der Landesstraße bis zum Thalhof. Hier biegen Sie rechts in den Wanderweg E03 ein Dornbergweg und wandern weiter zum Etappenziel nach Gaflenz.

Auf dem Weg entdecken: Wallfahrtskirche Maria Neustift (Maria - Heil der Kranken), Heilsweg sowie beschilderte Kapellenwege mit herrlichem Panorama in Maria Neustift, traditionelles Holzofengebäck. Pfarrkirche Gaflenz (geweiht dem hl. Andreas und dem hl. Vitus), Freibad Gaflenz

Abseits des Weges: **Maria Neustift** - familienfreundliche Wanderungen am Glasenberg und Freithofberg, Freithofbergalm mit Almhütte und selbstgemachten Schmankerln, Ramingtaler Bogenparcours

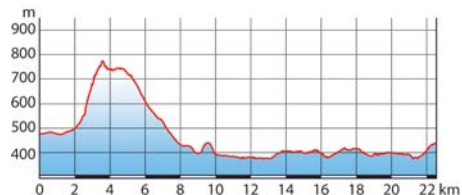
Unterwegs einkehren: **Maria Neustift** Freithofberg Alm, Jausenstation Hochramskogel; **Gaflenz** Bäckerei Hirtenlehner, Wirtshaus Heuberger - Kontakte und Öffnungszeiten ab Seite 30

Etappe 4

CARTO.AT
KARTOGRAPHIE HAFNER

2 km | 4 km





Etappe 4

Gaflenz – Heiligenstein – Weyer - Großraming

Ausgangspunkt:

Gaflenz

Etappenziel:

Großraming

Wegbeschaffenheit:

Wanderweg, Asphalt, Forststraße

Weglänge:

23 km

Höhenmeter:

500 m

Von Gaflenz aus führt der Weg über den Kreuzweg E 06 auf den Heiligenstein (782 m) und anschließend über den Heiligenstein Wanderweg nach Weyer (Historischer Marktplatz). In der Rechtskurve nach dem Marktplatz führt der Weg links bergauf zur Pfarrkirche und über das Kirchenwegerl zum Gasthaus Winkelmayr. Beim Gasthaus Steineck überquert man die Straße und den Gaflenzbach und wandert auf der Promenade vorbei an der Katzensteinermlühle zur Enns. Auf dem Ennsradweg R7 wandert man immer der Enns entlang in Richtung Großraming vorbei am Bahnhof bis zur Ennsbrücke. Wir überqueren die Brücke, halten uns rechts und wechseln beim Fußgängerübergang die Straßenseite. Von hier aus gehen wir am Gehsteig hinauf ins Ortszentrum Großraming.

Auf dem Weg entdecken: Pfarrkirche Gaflenz (geweiht dem hl. Andreas und dem hl. Vitus), Freibad Gaflenz, Kreuzweg auf den Heiligenstein, Wallfahrtskirche St. Sebald am Heiligenstein – der Höhepunkt des Pilgerweges, Heiligenstein Themenweg, Waldlehrpfad am Heiligenstein, Weyer - Historischer Marktplatz, Freibad, Pfarrkirche Weyer (geweiht dem hl. Johannes), Schmidbergerwehr am Gaflenzbach, Katzensteinermlühle, Geschichtsträchtiger Boden bei der Brücke in Kastenreihth - Tafeln informieren über die letzten Kriegstage in Weyer, kurz vor Großraming informiert eine rot-weiß-rote Tafel auch über das Kriegsende und die Enns als Demarkationslinie, Pfarrkirche Großraming (geweiht dem hl. Jakobus), FREI.sicht.BAD in Großraming

Abseits des Weges: **Weyer** - Naturschutzgebiet Kreuzberg, Weidenschiff und Skulpturen von Alois Lindenbauer, Kutschenmuseum Großraming

Unterwegs einkehren: **Gaflenz** Jausenstation Heiligenstein; **Weyer** Reiterhof Krenn-Edtbauer, Cafe Hohlrieder, Gasthaus Berger, Cafe-Konditorei Schwarzmüller; Gasthaus Steineck, Gasthaus „Zur Taverne“; **Großraming** Gasthaus Stangl „Zur singenden Wirtin“, Flößerstube, Restaurant Rialto, Cafe-Bar Paletti, Cafe Hohlrieder, Cafe Schausberger, Gasthof Kirchenwirt - Kontakte und Öffnungszeiten ab Seite 30

Einkehren und Übernachten























Die Gastgeber entlang des Sebaldusweges sind für ihre Gastfreundlichkeit bekannt. Hier sind Pilger herzlich willkommen! Es gibt Trockenmöglichkeiten für nasse Kleidung, auf Wunsch auch ein offenes Ohr, einen guten Rat und ein extra frühes Frühstück für alle, die in der Kühle des Morgens weiterwandern wollen. Kenntnisse über die Region, Hilfe bei der Routenplanung, Gepäcktransport oder Taxitransfer zum nächsten Quartier – Ihre Gastgeber sind Ihnen gerne behilflich.

























Entlang des Weges stehen Ihnen mehr als 40 – überwiegend familiär geführte – Quartiere zur Verfügung. Die Kapazitäten sind beschränkt, daher ist es wichtig, **rechtzeitig im Voraus zu buchen** und die Betriebe über Ihr Kommen zu informieren.

Weitere Infos zu Quartieren, Einkehrmöglichkeiten und anderen Fragen erhalten Sie bei:




















Tourismusverband Steyr + Nationalpark Region
Tel. 07252/53229-40, www.steyr-nationalpark.at



Name des Betriebes	Adresse	Telefon	Web / E-Mail	Entfernung zum Weg	Öffnungszeiten	Kategorie	
Großraming							
Landgasthof Kirchenwirt	Kirchenplatz 4, 4463 Großraming	07254/8256	www.kirchenwirt-ahrer.at	direkt am Sebaldusweg	Mai bis Oktober täglich 9:00-23:00 Uhr; Sonntagabend kein Restaurantbetrieb Küchenzeiten: 11:30-14:00 u. 17:30-20:00 Uhr		
Hotel Restaurant Ennstalerhof	Aschasiedlung 1, 4463 Großraming	07254/70080	www.ennstalerhof.co.at	direkt am Sebaldusweg	So, Mo: 11.30-20.00 Uhr; Do-Sa: 11.30-21.00 Uhr Mai- Aug ganztägig ab 11:30 geöffnet, Mo. Ruhetag		
Flößerndorf Großraming	Garstenau 22, 4463 Großraming	07254/20977	www.floesserstube.at	direkt am Sebaldusweg	Di-Sa:10:00- 24:00 Uhr; Sonn- und Feiertage: 10:00- 21:00 Uhr; Montag Ruhetag		
Gasthaus Stangl "Zur singenden Wirtin"	Eisenstraße 65, 4463 Großraming	07254/70657	stangl@stangl-singendewirtin.at	1,5 km	Ganztägig geöffnet, Dienstag Ruhetag		
Ferienhof Lehnerhof	Höhenweg 22, 4463 Großraming	07254/8449	www.lehnerhof.co.at	700 m	ganzzjährig		
Ferienhof Nagler	Neustiftgraben 29, 4463 Großraming	07254/8487	www.bauernhof.at/naglerhof	5 km	ganzzjährig Selbstversorger		
Holzbauerngut	Pechgraben 50, 4463 Großraming	07254/7690	www.bauernhof.at/holzbauer	4 km	ganzzjährig Selbstversorger		
Ferienhof Höslbauer	Pechgraben 18, 4463 Großraming	07254/8604	staudingerjosef@aon.at	3 km	ganzzjährig		
Ferienhof Rabenreith	Rabenreithstraße 3, 4463 Großraming	07254/8382	www.rabenreith.at	4 km	ganzzjährig		
Pension Garstener	Fuchsbergstraße 25, 4463 Großraming	07254/8316	lg@garstener.net	600 m	Mai bis Oktober		
Ferienhaus Bürscher	Oberplaißa 8, 4463 Großraming	0664/3786611	www.ferienhaus-buerscher.com	3 km	ganzzjährig Selbstversorger		
Haus Rosalinde	Bertholdisiedlung 3, 4463 Großraming	0664/3553662 +49(0)152/29267645	www.ferienhaus-rosalinde.at	500 m	ganzzjährig Selbstversorger		
Bäckerei- Cafe Schausberger	Großraming 15, 4463 Großraming	07254/70655		direkt am Sebaldusweg	Mo, Di, Do, Fr: 6:00- 18:00 Uhr; Mi, Sa: 6:00- 12:00 Uhr; So: 10:00- 18:00 Uhr		
CRAFTWERK Pub-Brauerei	Mitterweg 19, 4463 Großraming	07254/70600 0664/5116099	www.craftwerk-brauerei.pub	260 m	Di-So ab 16:00 Uhr, Montag geschlossen		
Restaurant Rialto	Lumplgraben 8, 4463 Großraming	07254/8206	www.restaurant-rialto.net	direkt am Sebaldusweg	Do-Mo: von 11:00- 21:00 Uhr; Di, Mi Ruhetag		
RAU nature based cuisine	Pechgraben 23, 4463 Großraming	0664/1246986	www.im-rau.com	5 km	Mi-Sa: 12:00- 24:00 Uhr; So, Mo, Di Ruhetag		
Cafe-Bar Paletti	Lumplgraben 2, 4463 Großraming	0664/4086196	www.cafe-bar-paletti.at	direkt am Sebaldusweg	Mi, Do: ab 14:00 Uhr, Fr-So: ab 13:00 Uhr Mo, Di Ruhetag		
Bäckerei-Café-Konditorei Hohlrieder	Eisenstraße 24, 4463 Großraming	07254/20824	www.hohlrieder.co.at	10 m	Mo-Fr: 7:30- 18:00 Uhr; Sa: 07:00- 12:00 Uhr; Mittwochnachmittag geschlossen		

Name des Betriebes	Adresse	Telefon	Web / E-Mail	Entfernung zum Weg	Öffnungszeiten	Kategorie
Pub Cafe "na und"	Lumpfgraben 9, 4463 Großraming	0650/4557682	karin-garstenauer@gmx.at	direkt am Sebaldusweg	Di-Sa ab 14:30 Uhr; So, Mo Ruhetag	 
Gasthaus Hanusch / Gasthaus zur Schellnau	Schellnau 7, 4463 Großraming	07254/8271	bettina.hanusch@gmail.com	150 m	Di-Sa 08:00-22:00 Uhr; So 08:00-14:00 Uhr, Mo Ruhetag	  
Ferienwohnungen Hagauer	Kirchengasse 3, 4463 Großraming	0650/5157374	hagauer.michael@gmail.com	100 m	ganzjährig Selbstversorger	
Losenstein						
Familiengasthof Blasl	Bahnhofstraße 3, 4460 Losenstein	07255/6215	www.gasthof-blasl.at	200 m	Mai bis Ende Aug. Mi-Mo: 08:00-24:00 Uhr; Di: 16:00-24:00 Uhr; September bis Ende April Do-Mo: 09:30-24.00 Uhr; Di, Mi Ruhetag	 
Gasthof Eisentor	Eisenstraße 59, 4460 Losenstein	07255/6281	www.gasthof-eisentor.at	direkt am Sebaldusweg	Mo-Do, 08:00-14:00 Uhr und von 17:00-21:00 Uhr; Sa. u. So. 08:30-19:30 Uhr; Freitag Ruhetag	 
Gasthof Marxrieser Bräuohf	Burgstraße 74, 4460 Losenstein	07255/6214		direkt am Sebaldusweg	Mo, Do-Sa 10:00-22:00 Uhr, So 9:00-18:00 Uhr, Di & Mi Ruhetag	 
Kräuterhof Miesrigl	Schiefersteinweg 31, 4460 Losenstein	07255/6516 0650/7012873	www.bauernhof.at/kraeuterhof. miesrigl	200 m		
Cafe- Restaurant Petermühle	Stiedelsbach 23, 4460 Losenstein	07255/20061	www.petermuehle.at	direkt am Sebaldusweg	Mo, Mi 11:00-24:00 Uhr; Di, Do 11:00-15:00 Uhr; So- und Feiertag 11:00-16:00 Uhr; Fr. Sa Ruhetag	
Hallenbadrestaurant "Marina"	Anton Schosserweg 37, 4460 Losenstein	0650/5777100		direkt am Sebaldusweg	Di- So 12:00- 22:00 Uhr; Mo Ruhetag	
Café Arkade	Eisenstraße 49, 4460 Losenstein	07255/4602	arkade@gmx.at	direkt am Sebaldusweg	Di-Do 10:00-00:00 Uhr; Fr, Sa 10:00-01:00 Uhr So, Mo geschlossen	
Cafe Hohlrieder	Eisenstraße 101a, 4460 Losenstein	07255/21112 0650/9261699	loenstein@hohlrieder.co.at	300 m	Mo-Fr 08:00-18:00; Sa 07:30-12:00 Uhr	
Laussa						
Gasthof-Pension Kleinschönleiten	Brunngraben 24, 4461 Laussa	07255/7296	www.gasthaus- kleinschoenleiten.at	Originalroute: 4km Variante: direkt	Sa-Do 09:00-22:00 Uhr; Fr 18:00-22:00 Uhr; Mittwoch Ruhetag	 
Gasthof Forellenhof	Pechgraben 223, 4461 Laussa	07255/7330	www.forellenhof-laussa.at	6 km	Ganzjährig Do-So 10-22 Uhr	 
Biohof Brückler	Plattenberg 38, 4461 Laussa	07255/7218	www.bioferienhof.at	1 km		
Ferienhof Schneiderweg	Sonnberg 10, 4461 Laussa	07255/7290 0664/5430311	www.schneiderweg.at	direkt am Sebaldusweg		
Ferienhaus Hirner	Laussatal 71, 4461 Laussa	0664/3509628	www.ferienhaus-hirner.at	3 km	Selbstversorger	

Name des Betriebes	Adresse	Telefon	Web / E-Mail	Entfernung zum Weg	Öffnungszeiten	Kategorie
Ferienhof Kremer	Laussatal 7, 4461 Laussa	07255/7271	ferienhof.kremer@aon.at	300 m		
Ferienwohnung Kaltenberger	Brunngraben 4, 4461 Laussa	07255/7583	taxi-kaltenberger@aon.at	3 km	Selbstversorger ab 3 Nächte	
Camp Sibley Schwedenhütte	Oberdambach 11, 4461 Laussa	0664/4825081	www.dascamp.at	2,5 km	Selbstversorger	
Gasthaus Zum Geiger	Stoderstraße 8, 4461 Laussa	07255/22660	forster.flori@gmail.com	direkt am Sebaldusweg	Mi, Do 17:00-00:00 Uhr; Fr, Sa 10:00-02:00 Uhr; So 09:30-22:00 Uhr; Mo, Di Ruhetag	
Holzeck Cafe & Bar	Kirchenplatz, 4461 Laussa	07255/69042	Holzeckog@gmail.com	direkt am Sebaldusweg	Mo 8:00-19:00 Uhr; Di, Mi geschlossen; Do 8:00-22:00 Uhr; Fr, Sa 08:00-0:00 Uhr; So 8:00-19:00 Uhr	
Maria Neustift						
Ferienhof Pfaffenlehen	Buschschachen 13, 4443 Maria Neustift	07250/475	www.ferienhof-pfaffenlehen.com	900 m		
Seyerlehnerhof	Maria Neustift 8, 4443 Maria Neustift	07250/222	www.seyerlehnerhof.at	direkt am Sebaldusweg		
Ferienhof Kleinplettenbach	Hofberg 24, 4443 Maria Neustift	07250/392	www.kleinplettenbach.at	7 km		
Glasner Hütte	Glasenberg 19, 4443 Maria Neustift	0664/1710781	www.glasner-huette.at	direkt am Sebaldusweg	Do-So und Feiertag: ab 09:00 Uhr und gegen Voranmeldung geöffnet; Mo, Di, Mi: Ruhetag	
Sulzbachtaverne	Sulzbach 5, 4443 Maria Neustift	07250/262	www.derfler.at	6,5 km	Do, Fr: ab 17:00 Uhr; Sa, So: ab 11:00 Uhr; Mo-Mi: Ruhetag	
Roisentaverne	Neustift 7, 4443 Maria Neustift	07250/261	www.roisentaverne.at	direkt am Sebaldusweg	Mo-Mi ab 11:00 Uhr; Fr ab 16:00 Uhr, Sa, So ab 10:00 Uhr; Donnerstag Ruhetag	
Gasthaus Bäckerei Schaupp	Neustift 4, 4443 Maria Neustift	07250/305	www.der-schaupp.at	direkt am Sebaldusweg	Di, Mi, nur Bäckereibetrieb 07:00-16:00; Do, Fr 07:00-22:00; Sa 07:00-15:00; So & Feiertag 09:00-16:00; Sonn- und Feiertag nur Gasthausbetrieb	
Bäckerei & Cafe Steinparzer	Neustift 2, 4443 Maria Neustift	07250/80252	www.baekerei-steinparzer.at	direkt am Sebaldusweg	Mo-Do 06:30-19:00 Uhr; Fr 06:30-22:00 Uhr; Sonn- u. Feiertage 07:30-19:00 Uhr	
Jausenstation „Hochramkogler“	Moosgraben 54, 4443 Maria Neustift	07353/493	https://hochramkogel.stadtstellung.at/start/	direkt am Sebaldusweg	Geöffnet April bis Ende Oktober	
Ferienhaus Großalber	Hofberg 15, 4443 Maria Neustift	0680/3287050	www.ferienhaus-grossalber.at	4 km	Selbstversorger	
Freithofberg-Almhütte	Freithofberg 14, 4443 Maria Neustift	07250/695		direkt am Sebaldusweg	1. Mai bis Ende Okt. Sa/So/Feiertag ab 10 Uhr	

Name des Betriebes	Adresse	Telefon	Web / E-Mail	Entfernung zum Weg	Öffnungszeiten	Kategorie
Gaflenz						
Hotel Juwel	Markt 29, 3334 Gaflenz	07353/600	www.juwel.at	direkt am Sebaldusweg	Öffnungszeiten siehe Website	 
Gasthof Stubauer	Markt 16, 3334 Gaflenz	07353/228	https://gasthof-schilift-stubauer.stadtausstellung.at	700 m	Mittwoch Ruhetag	 
Citybauernhof Rettensteiner	Markt 25, 3334 Gaflenz	07353/330 0664/4026725	www.urlaubambauernhof.at/ cityhof.rettensteiner	direkt am Sebaldusweg		
Gästehaus Bachner	Oberland 53, 3334 Gaflenz	07353/231	www.gaestehausbachner.com	600 m		
Jausenstation Heiligenstein	Breitenau 1, 3334 Gaflenz	07353/235 0676/87765691		direkt am Sebaldusweg	Mai bis 1. Novembersonntag, Sa, So ab 10:00 Uhr	
Wirtshaus Heuberger	Markt 6, 3334 Gaflenz	07353/213	perdu2424@aol.com	direkt am Sebaldusweg	Mo-Di 10:30-00:00 Uhr; Fr u. Sa 10:30-00:00; So 08:30-15:00; Mi, Do Ruhetag	
Bäckerei-Cafe Hirtenlehner	Markt 93, 3334 Gaflenz	07353/242	www.baekerei-hirtenlehner.at	direkt am Sebaldusweg	Mo-Sa: 06:00-12:00 Uhr; Mo, Di, Do, Fr: 15:30-17:30 Uhr; So Ruhetag	
Privatzimmer Hörmann	Breitenau 16, 3335 Weyer	0677/63772038	Julia.Hoermann@gmx.net	200 m		
Ferienhaus Riegler	Lindau 10, 3335 Weyer	07353/430 0664/73624203	poldi-riegler@outlook.de	direkt am Sebaldusweg		
Weyer						
Ferienhof Inselbach	Küpfern 12, 3335 Weyer	07355/7098	www.bauernhof.at/inselbach	600 m		
Ferienhof Steiner	Pichl 23, 3335 Weyer	07355/7368	www.bauernhof.at/ferienhof.steiner	6 km		
Ferienhof Kirchbichl	Dirrerweg 4, 3335 Weyer	07355/6475	www.bauernhof.at/kirchbichl.hof	800 m		
Reiterhof Krenn-Edtbauer	Mühlein 3, 3335 Weyer	07355/6531-0 0664/532 48 30	www.reiterhof-edtbauer.at	direkt am Sebaldusweg		
Ferienwohnung Gertraud	Waidhofner Straße 88, 3335 Weyer	0664/2619617	https://ferienwohnung-gertraud.jimdo.com	1,5 km	Selbstversorger	
Gästezimmer Brandner	Marktplatz 28, 3335 Weyer	07355/7666 0664/1642120	www.brandner-weyer.at/ appartement/	direkt am Sebaldusweg		
Gästehaus Grogger	Bahnpromenade 12, 3335 Weyer	0664/2233970	www.apartment-weyer.at	450 m		
Privatzimmer Staudecker	4464 Kleinreifling 190	0680/3077524	hilde.staudecker@gmail.com	6,6 km		

Name des Betriebes	Adresse	Telefon	Web / E-Mail	Entfernung zum Weg	Öffnungszeiten	Kategorie
Ferienhaus „Am Stein“	4464 Kleinreifling Nr. 79	0650/5301066	www.hobisch.net	6,6 km		
Cafe-Pub Cecilia	Schulstraße 41, 3335 Weyer	07355/60288		650 m		
Gasthaus Berger	Hollensteiner Straße 14, 3335 Weyer	07355/6294	www.binbanberger.at	170 m	Fr-Di 10.00-14.00 Uhr und 17.00-22.00 Uhr; Mi, Do Ruhetag	
Cafe-Bäckerei Hohlrieder	Marktplatz 19, 3335 Weyer	07355/20657	ternberg@hohlrieder.co.at	direkt am Sebaldusweg	Mo-Fr 07:00-18:00 Uhr; Sa 07:00-17:00 Uhr; So 09:30-17:00 Uhr	
Gasthaus „Zur Taverne“	Steyrer Straße 27, 3335 Weyer	07355/6300	office@taverne.weyer.at	300 m	Mi-So: 10:00-24:00 Uhr, Mo, Di: Ruhetag	
Gasthof „Zur Krumau“	Waidhofner Straße 56, 3335 Weyer	07355/6270	gasthaus@broscha.at	1 km	Fr-Di 10-13.30 und 17-22 Uhr; Mi, Do Ruhetag	
Gasthof Steineck	Steyrer Straße 3, 3335 Weyer	07355/6291	www.gasthaus-steineck.at	direkt am Sebaldusweg	Mo, Mi, Do, Fr, Sa: 10:00-14:00 Uhr und 17:00-22:00 Uhr; Di, So, Feiertag: Ruhetag	
Cafe-Konditorei Schwarzmüller	Oberer Markt 6, 3335 Weyer	07355/6422	www.schwarzmueller.at	direkt am Sebaldusweg	Mo-So und Feiertag: 7.30-18:00 Uhr	
Pizzeria Valentino	Waidhofnerstraße 13, 3335 Weyer	07355/20013	demir.deniz@gmx.at	500 m	Mo-So: 11.00-14.00 Uhr und 17.00-22.00 Uhr	
Seli's Kebab	Marktplatz 14, 3335 Weyer	07355/20699		direkt am Sebaldusweg	Mo-Do: 09:00-22:00 Uhr; Fr, Sa: 09:00-04:00 Uhr; So 09:00-22:00 Uhr	
Cafe-Pub s'Käferl	Marktplatz 15, 3335 Weyer	0650/2214603		100 m	Mi-So: 09:00-04:00 Uhr; Mo, Di: Ruhetag	
KostBar Cafe und mehr	Waidhofner Straße 28, 3335 Weyer	0664/75153303	gerlinde.buder@gmx.at	500 m	Mo-Do: 09:00-24:00 Uhr; Fr, Sa: 09:00-02:00 Uhr; Sonn- und Feiertag Ruhetag	
Sweet Wonderland	Marktplatz 10, 3335 Weyer	0676/5606193	cake@sweetwonderland.at	direkt am Sebaldusweg	Mo, Di, Fr 6:00-20:00 Uhr, Mi, Do 6:00-12:00 Uhr, Sa 7:00-20:00 Uhr, So 13:00-19:00 Uhr	
Ferienhaus Frenz Sacherl	Frenz 13, 8934 Altenmarkt bei Sankt Gallen	07252/53229-40	www.urlaubkalkalpen.at	17 km		
Frühstückspension Loibmergut	Rapoldeck 17, 3335 Weyer	0664/5832070	www.urlaubambauernhof.at/ hoefe/loibmergut	1 km		

Buchbare Angebote

Zeit nehmen, zum Innehalten und zur Ruhe kommen. Wandern mit leichtem Gepäck am Sebalduweg – dem Pilgerweg in der wunderbaren Naturlandschaft Nationalpark Kalkalpen Region Ennstal.

Die Gastgeber entlang des Weges bieten erholsame, genussvolle und erlebnisreiche Pauschalen und Angebote, die Ihnen für Ihre Wanderreise individuelle Freiheit verbunden mit Service, Komfort und Sicherheit offerieren.

Leistungen

- Reisezeitraum: April bis Oktober
- 3 ÜN/Frühstück
- Täglicher Transfer von der Unterkunft zu den jeweiligen Einstiegsstellen, sowie die Abholung von den Etappenzielen
- 3 x Jausensackerl für unterwegs
- 1 Souvenir

Alle Infos zu den buchbaren Angeboten finden Sie online auf www.sebalduweg.at

Transfer/Wandertaxi

Das Wandertaxi erleichtert Ihnen die Planung der einzelnen Etappen. Es bringt Sie kostengünstig zur jeweiligen Einstiegsstelle bzw. holt Sie von Ihrem Etappenziel und bringt Sie zurück ins Quartier.

Einzige Voraussetzung: mind. 1 Nächtigung bei einem Gastgeber entlang des Weges und die Wandertaxi-Karte, die Sie bei Ihrem Beherberger erhalten. Infos dazu finden Sie online auf www.steyr-nationalpark.at.

Taxiunternehmen

Bitte rufen Sie das nächstgelegene Taxi-Unternehmen an! Danke.

- Großbraming/Weyer - Gerhard Aschauer, Tel. 07254/8219 od. 0664/9274309, Martin Bürscher, Tel. 0664/3786611
- Laussa - Reinhold Kaltenberger, Tel. 07255/7583
- Gaflenz - Marion Zink, Tel. 0680/3214520

Öffentliche Parkmöglichkeiten

Großbraming: Öffentliche Parkplätze hinter der Landesmusikschule oder beim ehemaligen Gasthaus Salzwimmer

Losenstein: Öffentliche Parkplätze am Bahnhof oder beim Familiengasthof Blasl

Laussa: Öffentliche Parkplätze gegenüber Kaufhaus Baumgartner

Maria Neustift: Öffentliche Parkplätze links hinter dem Gemeindeamt

Gaflenz: Öffentliche Parkplätze Gemeindeamt, Freibad

Weyer: Kreuzbergparkplatz

PilgerbegleiterInnen - Begleitet unterwegs sein

Unter der Leitung von versierten Pilgerbegleiterinnen und Pilgerbegleitern aus den Reihen der Spirituellen WegbegleiterInnen der Diözese Linz können Sie als Gruppe oder Einzelperson

- Der Hektik entfliehen und entschleunigen
- In der Natur sich selbst als einen Teil von Gottes großer Schöpfung erfahren
- Im Schweigen auf die innere Stimme hören
- Innehalten, die Kraft und Energie aufnehmen, die von heiligen Orten und wunderbaren Landschaften ausgeht
- Sinn suchen und finden im Unterwegssein

Kontakt: Andrea Reisinger BEd

Referentin für Pilgerbegleitung

andrea.reisinger@dioezese-linz.at www.dioezese-linz.at/pilgerbegleitung



Auf Entdeckungsreise am Sebaldusweg

Per Pedes, mit E-Bike oder Kanu durch das sanfte Hügelland des Ennstals. Lass dich mit NATURSCHAUSPIEL auf 4 abwechslungsreichen Etappen (ent)föhren und mache eine Vielzahl an Entdeckungen in der Natur.

4-Tages-Tour oder auch einzelne Etappen buchbar.

Kontakt: Rita Zwettler, Naturvermittlerin

info@naturschauspiel.at / www.naturschauspiel.at

Wanderkarten

CARTO.AT Wanderkarte Sebaldusweg Nr. 404 - 1:35.000

Wanderkarte mit Etappeninfos, Höhenprofilen und Beherbergungsbetrieben. Ennstaler Voralpen zwischen Losenstein, Maria Neustift, Gaflenz, Weyer und Großraming - Preis: € 8,50



Wanderkarten Steyr und die Nationalpark Region 2 Stück - 1:45.000

Ost | Steyr+ Ennstal – Nationalpark Kalkalpen
West | Steyrtal + Kremstal – Nationalpark Kalkalpen
pro Stück € 2,50



CARTO.AT Wander- & Radkarte Nationalpark Kalkalpen Region Nr. 401 - 1:35.000

2 Karten im Set, inkl. Panorama-Guides; Blatt Ost - Hintergebirge - Dürrensteigkamm - Hengstpass – Hallermauern; Blatt West - Sengengebirge - Warscheneck - Kremsmauer - Mollner Berge € 15,90



Erhältlich bei

Tourismusverband Steyr und die Nationalpark Region

Infobüro: Eisenstraße 75, 4462 Reichraming

Tel +43 7252 53229 DW 40

Mail: reichraming@steyr-nationalpark.at

Web: www.steyr-nationalpark.at



Das Ende des Weges

... ist noch lange nicht erreicht. Das ganze Leben ist ein Weg, der Schritt für Schritt erkundet werden will. Es gibt so vieles, das Sie von Ihrer Pilgerreise auf dem Sebaldusweg mitnehmen können:

Persönliche Erkenntnisse, die Sie auf Ihrem Weg erfahren haben, wunderbare Bilder aus der beeindruckenden Natur des Nationalpark Kalkalpen, interessante Eindrücke von der Geschichte und den historischen Bauten dieser Region, die Erinnerung an freundliche Menschen, an zauberhafte Gemeinden und vieles mehr.

Wir wünschen Ihnen, dass Sie Ihre Erholung und Ihre Erkenntnisse gut und langfristig mit in den Alltag nehmen können. Es wäre schön, wenn Sie Ihr Weg noch oft in unsere herrliche Region führt.

Danksagung

Wir bedanken uns bei Joe Schwaiger, dem Initiator des Sebaldusweges und der Arbeitsgruppe Sebaldusweg – Angela Ahrer, Alois Wick, Georg Blasl, Andreas Forster, Maria Seyerlehner, Klaus Riedler, Herbert Matzenberger, Rosina Bürscher und Ute Steininger für ihr Engagement und ihren Einsatz, der die Entstehung dieses Weges erst möglich machte.

Ein besonderer Dank gilt auch allen Grundbesitzern, durch deren Wiesen und Wälder der Sebaldusweg führt, für ihre kooperative Zusammenarbeit, ohne die die Routenführung des Sebaldusweges so nicht möglich gewesen wäre.

Der Wanderer ist angesichts privater Einrichtungen entlang des Weges zu Respekt und Sensibilität angehalten.

Stempelkarte - erreichte Etappen



Großraming
im Gemeindeamt




Losenstein
in der Pfarrkirche b. Seiteneingang




Laussa
hinter der Pfarrkirche



Maria Neustift
in der Wallfahrtskirche



Gafrenz
vor dem Gemeindeamt



Gafrenz
Sebalduskirche am Heiligenstein



Weyer
vor dem Rathaus

Anreise

Öffentliche Verkehrsmittel:

Anreise von Linz durch das Ennstal nach Kastenreith und von Wien über Amstetten nach Kastenreith.

Bahnhöfe befinden sich in Losenstein, Reichraming, Großraming, Kūpfern, Kastenreith, Weyer und Gaflenz.

Details unter www.ooevv.at

Anreise mit dem PKW:

Von Salzburg/Linz: A1 Autobahnausfahrt Enns-Steyr > B115 ins Ennstal

Von Wien: A1 Autobahnausfahrt Haag > B42 > B122 > B115 ins Ennstal

Von Passau: A8 Passau > Wels > A1 bis Autobahnausfahrt Enns-Steyr > B115 ins Ennstal

Von Graz: A9 Pyhrnautobahn > Autobahnausfahrt Klaus > Grünburg > ins Ennstal



Impressum:

Für den Inhalt verantwortlich: Tourismusverband Steyr und die Nationalpark Region, Eisenstraße 75, 4462 Reichraming, Tel.: 0 72 52 / 53 229-40, www.steyr-nationalpark.at;
Kartografie: © CARTO.AT - Hafner, Steinbach an der Steyr. Topografische Rohdaten: © BEV 2021; Druck: Friedrich Druck & Medien GmbH, Linz; Layout: fairgrafix- Werbeagentur und Consulting GmbH, Wien; Texte: G. Prachowny; Fotos: Gemeinden Großraming, Losenstein, Laussa, Maria Neustift, Gaflenz, Weyer | Arbeitsgruppe Sebaldusweg | R. Preuer | M. Penz | H. Pumsleitner | E. Gruber | T-Man | M. Gröbl | B. Hron | ÖÖT/S. Mayerhofer | A.Sulzbacher | S. Blasl | Titelfoto: N. Hafner

Alle Angaben wurden mit großer Sorgfalt erhoben, erfolgen jedoch ohne Gewähr und erheben nicht den Anspruch auf Vollständigkeit. Stand: März 2021